Compte-rendu de la commission « socio-économique » du site Natura 2000 Bassin du Thouet amont, Le 04/11/2014 au SMVT, à Saint-Loup-Lamairé.

Personnes présentes :

Olivier CUBAUD, Président du SMVT
Jean-Michel RENAULT, Maire d'Azay-sur-Thouet
Danièle SOULARD, Mairie de Secondigny
Christian VOGEL, Mairie du Tallud
Johann BARANGER, Mairie de Saint-Pardoux
Philippe GAUTIER, Fédération Départementale de pêche 79
Éric SINOU, CRPF Poitou-Charentes
Céline DUPEU, DREAL Poitou-Charentes
Grégory ANGLIO, ONEMA
Barbara PUAUD, GODS
Guillaume CHARRUAUD, SMVT
Pierre PÉAUD, SMVT

Personnes excusées :

Justine VIDAL, CREN Poitou-Charentes
Jean-François MOREL, DDT 79
Xavier ARGENTON, CC Parthenay Gâtine Centre
Nicolas COTREL, Deux-Sèvres Nature Environnement
Michel BONNESSEE, Deux-Sèvres Nature Environnement
Julie CADU, Chambre d'Agriculture des Deux-Sèvres
Gilbert FAVREAU, Pays de Gâtine
Karine FARINEAU, Pays de Gâtine

Monsieur CUBAUD, Président du Syndicat Mixte de la Vallée du Thouet, accueille les participants et les remercie d'être présents pour cette commission socio-économique Natura 2000. Après un tour de table, la parole est donnée à Pierre PÉAUD, animateur Natura 2000, qui énonce l'ordre du jour de cette réunion.

Ordre du jour :

- Rappel des missions du SMVT
- Méthodologie et calendrier de travail
- Rappels généraux sur le site « Bassin du Thouet amont »
- Données de présentation du site
- Données socio-économiques
- Interactions activités / espèces-habitats Natura 2000 et hiérarchisation des enjeux de conservation
- Réflexion sur les objectifs et actions de gestion

Rappel des missions du SMVT

Pierre PÉAUD rappelle que la DREAL Poitou-Charentes a confié, depuis 2012, au SMVT l'animation du site Natura 2000 « Bassin du Thouet amont ».

Cette mission se décline en trois grands objectifs que sont :

- L'animation du Document d'Objectifs (Docob) du site
- La mise à jour du Docob
- La mise en place d'outils de communication (Lettre d'information, site internet, animation scolaire et grand public)

Méthodologie et calendrier de travail

Pour réaliser la mise à jour du Docob du site, le comité de pilotage Natura 2000 a décidé de mettre en place des commissions thématiques. Une première commission « biologique » a eu lieu le 4 juillet 2013 et a permis d'actualiser le diagnostic biologique du Docob.

Dans l'objectif de réaliser ce même travail pour le volet socio-économique, une commission « socio-économique » est créée et fait l'objet de la présente réunion.

Le travail de ces différentes commissions et du comité de pilotage aboutira à l'actualisation du Docob du site début 2016.

Rappels généraux sur le site « Bassin du Thouet amont »

Pierre PÉAUD présente de façon synthétique les grandes caractéristiques du site Natura 2000 « Bassin du Thouet amont » en rappelant les espèces et les habitats d'intérêt communautaire présents, leurs états de conservation et les grands enjeux du Docob.

Philippe GAUTIER insiste sur l'importance des populations d'Écrevisses à pattes blanches présentes sur les différents cours d'eau du site Natura 2000. Ce qui en fait un site emblématique et prioritaire pour cette espèce. Il complète en indiquant que certaines espèces exotiques d'écrevisses introduites peuvent entrer en compétition avec les Écrevisses à pattes blanches. Il indique que les Écrevisses de Californie (Pacifastacus) peuvent entrer en compétition avec les Écrevisses à pattes blanches mais pour l'instant cette espèce n'est pas présente sur le secteur amont du Thouet. L'Écrevisse de Louisiane est, quant à elle, présente sur les plans d'eau du site mais a du mal à s'implanter sur les cours d'eau frais où se trouve l'Écrevisse à pattes blanches, ce qui limite leur concurrence. Il conclut en précisant que la principale altération pour l'Écrevisse à pattes blanches est due à l'évolution des pratiques agricoles qui impacte l'habitat de cette espèce.

Données de présentation du site

Des données sur la qualité des eaux, les types de milieux rencontrés, les communes, les communautés de communes et les syndicats intercommunaux ont été intégrées et mises à jour dans le diagnostic.

Un point est également fait sur l'état des documents d'urbanisme des communes. Les membres de la commission indiquent que le PLU de Secondigny est terminé, ainsi que la carte communal d'Azay-sur-Thouet. Ils précisent que la validation du PLUi du Pays Sud Gâtine est prévue printemps 2015.

Grégory ANGLIO informe que l'ONEMA est régulièrement sollicité pour avis sur les documents d'urbanisme. Si les zones humides sont prises en compte dans ces documents, il regrette le manque d'analyse des fonctionnalités de ces milieux, pour protéger les zones humides les plus intéressantes. Il demande si des données sur la qualité des zones humides sont disponibles via l'animation du site Natura 2000.

Pierre PÉAUD répond qu'aucune étude n'a été réalisée via Natura 2000 sur ces zones mais que dans le cadre du SAGE Thouet certaines communes ont réalisé un inventaire communal des zones humides.

Philippe GAUTIER complète en indiquant qu'il est nécessaire de mettre en place des outils de communication généraux pour faire connaitre Natura 2000, le site et ses espèces et également les milieux remarquables comme les zones humides.

Pierre PÉAUD conclut sur cette partie en précisant que des données sur le captage de la source de la Cadorie (alimentation en eau potable), les sites naturels remarquables et les politiques de gestion de l'eau sont également présentées dans le diagnostic.

Données socio-économiques

Pierre PÉAUD présente les données mise à jour sur l'agriculture, l'arboriculture, l'industrie, l'assainissement collectif et non collectif, le tourisme et les activités de loisirs (Cf. présentation de la commission en fin de compte rendu). Ces données ont été récupérées auprès de divers partenaires et permettent d'identifier les activités socio-économiques pouvant avoir un impact positif ou négatif sur la conservation des espèces et habitats Natura 2000 du site.

Éric SINOU remarque que le volet forestier n'a pas été traité dans ce diagnostic et qu'il est important de prendre en compte cette activité dans le Docob. Il propose de transmettre au SMVT des données sur l'activité sylvicole du site. Cette partie sera ajoutée au diagnostic avant présentation au comité de pilotage Natura 2000.

Pierre PÉAUD informe les membres de la commission que pour le volet agricole, un programme de Mesures Agro Environnementales territorialisées (MAEt) va se terminer fin 2014. Actuellement un travail avec la Chambre d'Agriculture des Deux-Sèvres est lancé pour définir un programme de Mesures Agro Environnementales Climatique (MAEc). Ce programme, faisant suite au MAEt, permettra aux agriculteurs volontaires du site de s'engager dans de bonnes pratiques comme le maintien de prairies, la conservation des haies, la réduction de pesticides et phytosanitaires, etc.

Guillaume CHARRUAUD constate qu'il est important que l'animateur du site Natura 2000 soit associé à la définition de ces nouvelles MAEc pour que ces mesures soient cohérentes avec les objectifs du site Natura 2000 et qu'il est important d'être ambitieux pour être le plus efficace possible.

Grégory ANGLIO confirme la nécessité d'être le plus ambitieux possible et observe que les outils actuellement en place ne permettent pas d'atteindre un niveau d'excellence sur des sites à enjeux forts comme peut l'être le site Natura 2000 « Bassin du Thouet amont ».

Céline DUPEU complète en soulignant que pour les nouvelles MAEc « système », il sera nécessaire de prioriser les exploitants s'engageant sur le maintien de haies et annonce qu'un nouvel arrêté préfectoral sur l'évaluation des incidences Natura 2000 va être mis en place début 2015. Cet arrêté imposera à déposer une demande d'autorisation pour tous travaux d'arrachage de haies ou de retournement de prairies permanentes ou de plus de 5 ans sur le site Natura 2000.

Grégory ANGLIO remarque que pour compéter le volet agricole du diagnostic, il serait intéressant de faire un point sur les démarches et labels de « bonne qualité » en place sur le site. Une recherche sera faite pour intégrer ces données.

Pour les données sur l'assainissement, les membres de la commission précisent que des contrôles ont eu lieu récemment sur Secondigny et le Tallud. Pierre PÉAUD indique que les données présentées sur le taux de conformité des installations d'assainissement non collectif ont pu évoluer suite à la mise aux normes de certains dispositifs.

Johann BARANGER observe que les problèmes d'assainissement sont réels et qu'en plus du taux de conformité des dispositifs ANC, il serait bien de prendre en compte le comportement des personnes qui utilisent des produits de lavage « modernes », qui peuvent être rejetés dans le milieu naturel, faute d'un dispositif ANC efficace. Il complète en indiquant qu'il serait important de communiquer sur les conséquences du rejet de ces produits dans le milieu naturel.

Interactions activités / espèces – habitats Natura 2000 et hiérarchisation des enjeux de conservations

Pierre PÉAUD présente le tableau bilan des « interactions activités / espèces-habitats » (Cf. présentation). Ce tableau qui apparaitra dans le Docob a pour but d'identifier les grandes activités ayant un impact positif et/ou négatif sur les espèces et habitats d'intérêt communautaire du site.

Les membres de la commission demandent qu'une seule colonne soit faite pour l'ensemble de l'activité agricole et non une différenciation entre culture et élevage.

Il est également demandé qu'une colonne sur l'activité sylvicole du site soit ajoutée.

Enfin un dernier tableau sur la hiérarchisation des enjeux de conservation est présenté. Ce tableau est également un élément constitutif du Docob. Il permet d'identifier pour chaque espèce le niveau d'enjeu de conservation et les facteurs d'influence. Il est proposé aux participants de transmettre ce tableau, en même temps que le compte rendu de la réunion, aux membres de la commission pour que chacun puisse faire remonter ses remarques.

Réflexion sur les objectifs et actions de gestion

Pour conclure la séance, Pierre PÉAUD indique que l'année 2015 aura pour objectif principal de déterminer les actions à mettre en place et leurs cahiers des charges. Pour cela de nouveaux groupes de travail seront réunis.

Johann BARANGER rappelle le besoin de communication qui doit être mis en place parallèlement à ce travail. Il est important de faire prendre conscience aux habitants du site de la richesse de leur cadre de vie.

Aucune autre remarque n'est soulevée. M. CUBAUD remercie les participants pour leur présence et leurs contributions et lève la séance.

Commission socio-économique Natura 2000 « Bassin du Thouet amont »

4 novembre 2014

Ordre du jour

- Rappel des missions du SMVT
- Méthodologie et calendrier de travail
- Rappels généraux sur le site « Bassin du Thouet amont »
- Données de présentation du site
- Données socio-économiques
- Interactions activités / espèces – habitats Natura 2000
- Hiérarchisation des enjeux
- Réflexion sur les objectifs et actions de gestion

Missions du SMVT

- Animation du site confiée par la DREAL Poitou-Charentes au SMVT pour 3 ans

- Missions du SMVT :
  - Animation du Document d'objectifs (Docob)
    - Contractualisation avec les propriétaires volontaires (charte Natura 2000, contrats Natura 2000, mesures agroenvironnementales (Chambre Agriculture 79))
  - Mise à jour du Docob
    - Mise à jour de l'état des lieux du site (volet biologique et socio-économique)
    - Enjeux et objectifs de conservation
    - Actions Natura 2000
  - Communication
    - Lettre d'information
    - Site Internet
    - Sortie grand public / animation scolaire

Méthodologie et calendrier de travail

- Actualisation du Docob du site

- Mise en place de commissions :
  - Récolter et valider les données biologiques et socio-économiques à présenter dans la partie diagnostic du Docob
  - Identifier les données manquantes
  - Faire remonter les attentes sur les nouveaux enjeux et objectifs de gestion du site N2000 / adapter ou créer les fiches actions

- Suivre l'actualisation du Docob avant présentation au comité de pilotage Natura 2000 pour validation

Méthodologie et calendrier de travail

- Commission biologique (4 juillet 2013)
  - validation des données et de leur analyse (évolution de l'état de conservation des espèces d'intérêt communautaire)

  ⟹ Diagnostic biologique validé par le Copil du 24 octobre 2013

- Commission socio-économique (4 novembre 2014)
  - Présentation des données actualisées (compléments ?)
  - Réflexion sur les enjeux et objectifs de gestion du site et des actions à mettre en place pour y répondre

- Année 2015 = travail sur la définition des actions et leurs cahiers des charges

- Validation de la mise à jour complète du Docob au copil début 2016

Rappels généraux

- Site Natura 2000 « Bassin du Thouet amont » (FR 5400442)
- Superficie 7079 ha
- 16 communes des Deux-Sèvres
- Docob validé en 2004

- Espèces d'intérêt communautaire ayant permis la désignation du site :
  - Écrevisse à pattes blanches
  - Chabot
  - Lamproie de Planer
  - Agrion de Mercure
  - Rosalie des Alpes

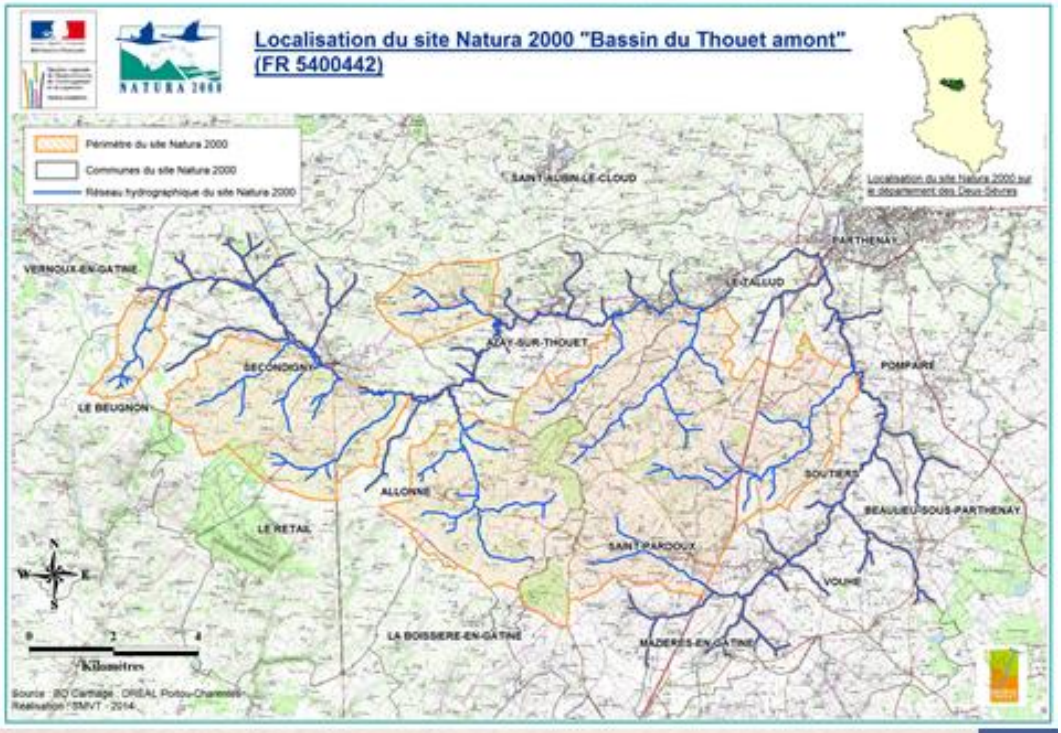

Rappels généraux

- Charte Natura 2000 validée en 2009
  - Prise en compte de nouvelles espèces d'intérêt communautaire :
    - Grand Rhinolophe
    - Murin à oreilles échancrées
    - Grand Murin
    - Barbastelle
  - Prise en compte de deux habitats d'intérêt communautaire :
    - Forêt alluviale résiduelle (91E0) -> ripisylves d'aulnes et frênes
    - Végétation flottante de renoncules des rivières sub-montagnardes et planitiaires (3260)

Les espèces du site

- Les espèces « Natura 2000 » du site
  - Écrevisse à pattes blanches (*Austropotamobius pallipes*)
  - Chabot (*Cottus gobio*)
  - Lamproie de Planer (*Lampetra planeri*)
  - Rosalie des Alpes (*Rosalia alpina*)
  - Agrion de Mercure (*Coenagrion mercuriale*)
  - Grand Rhinolophe (*Rhinolophus ferrumequinum*)
  - Grand Murin (*Myotis myotis*)
  - Murin à oreilles échancrées (*Myotis emarginatus*)
  - Barbastelle (*Barbastella barbastellus*)
  - Loutre (*Lutra lutra*)

Grand Rhinolophe

Rosalie des Alpes

Écrevisse à pattes blanches

Loutre d'Europe

Lamproie de planer

Chabot

Agrion de mercure

Les habitats du site

- Les habitats « Natura 2000 » du site

Ripisylve

- Ripisylve d'aulnes et de frênes (végétation bords de cours d'eau)
- Végétation flottante de renoncules des rivières (végétation aquatique)

Renoncules flottantes

État de conservation des espèces

Espèce	Code N2000	Statut de l'espèce sur le site	Conservation sur le site	Facteur limitant principal
Écrevisse à pattes blanches	1092	Présente	défavorable	Population en danger du fait de l'arrivée d'espèces d'écrevisses exogènes (disparition sur certains cours d'eau) et de la dégradation du milieu
Lamproie de Planer	1096	Présente	favorable	Effectif en baisse dû à la dégradation et la perte de son habitat
Chabot	1163	Présente	Favorable	Qualité de l'habitat
Agrion de Mercure	1044	Présente	Plutôt favorable	Qualité de l'habitat
Rosalie des Alpes	1087*	Présente	Favorable	Perte de l'habitat : disparition des haies
Loutre d'Europe	1355	Présente	Favorable	Dégradation de l'état général de la rivière et des zones humides associées
Grand Rhinolophe	1304	Présente (à confirmer)	Indéterminée	Dégradation du maillage bocager, disparition des prairies pâturées, fermetures des gîtes
Murin à oreilles échancrées	1321	Présente (à confirmer)	Indéterminée	
Grand Murin	1324	Présente (à confirmer)	Indéterminée	Dégradation du maillage bocager et forestier, disparition des prairies pâturées, fermetures des gîtes
Barbastelle	1308	Présente (à confirmer)	Indéterminée	Dégradation du maillage bocager et forestier, abattage des arbres morts et dépérissants

Rappels généraux

- Les grands enjeux du Docob (version 2004) :

Enjeu I : Maintenir la qualité de la ressource en eau sur le bassin amont du Thouet

Enjeu II : Maintenir, restaurer et gérer les habitats d'espèces d'intérêt communautaire et la diversité écologique du bassin amont du Thouet

Enjeu III : Valoriser le patrimoine écologique du site Natura 2000 dans le respect des objectifs du Docob

Enjeu IV : Suivi de la mise en œuvre du Docob et suivi scientifique

Données de présentation du site

- Qualité eaux
  - Données SDAGE / IBGN / suivis physico-chimiques et pesticides / qualité hydromorphologique (CTMA)

    ⇨ les cours d'eau sont impactés de façon + ou – importante, qualité générale du site considérée comme mauvaise

- Présentation des milieux rencontrés
  - Réseau hydrographique / étang et plans d'eau / sources et mares / zones humides / ripisylves / haies / plantations / prairies et pâturages / cultures / zones urbanisées
- Communes (canton / superficie / superficie sur site Natura 2000)
- Intercommunalités (CC Parthenay Gâtine Centre / CC Pays Sud Gâtine / CC Gâtine Autize)
- Syndicat Intercommunaux (SMAEG / SMVT / SMEG / Syndicats collecte déchets)

Données de présentation du site

- Documents d'urbanisme

Communes	Documents actuels	Documents en cours d'élaboration	
Le Tallud	PLUi CC Parthenay (27/06/2011)		SCOT Pays de Gâtine (en cours d'élaboration)
Parthenay			
Pompaire			
Allonne	RNU		
Azay-sur-Thouet		carte communale en cours (1er semestre 2014)	
Le Retail	RNU		
Saint-Aubin-le-Cloud	carte communale (06/09/2008)		
Secondigny		PLU en cours (2ème semestre 2014)	
Vernoux-en-Gâtine	RNU		
Beaulieu-sous-Parthenay		PLUi CC Pays sud gatine (fin 2014)	
La Boissière-en-Gâtine			
Mazières-en-Gâtine	PLU executoire (28/10/2006)		
Saint-Pardoux	PLU executoire (23/11/2013)		
Soutiers			
Vouhé			
Le Beugnon	RNU		

Données de présentation du site

- Captage de la source de la Cadorie
  - Périmètres de protection (immédiat / approché / éloigné)
  - Production 200 000 m^3/an
- Sites naturels
  - ZNIEFF / site Natura 2000 de la Vallée de l'Autize / sites inscrits et sites classés / secteur sauvegardé de Parthenay
- Politique de la gestion de l'eau
  - SDAGE Loire-Bretagne
  - SAGE Thouet
  - CTMA du Thouet

Données socio-économiques

- Un territoire habité et traversé
  - Désaffection des grandes villes / Habitat très diffus en campagne
  - Présence de grands axes routiers (la sévrienne, axe Parthenay - Secondigny et axe Champdeniers - Secondigny)
  - Voie de chemin de fer

Communes	Population						Évolution entre 1968 et 2010 (%)	Superficie (km^2)	Densité en 2010 (hab./km^2)
	1968	1975	1982	1990	1999	2010			
Le Tallud	938	1406	1766	1808	1868	2030	116,42	19,22	105,6
Parthenay	11334	12728	11395	10809	10473	10478	-7,55	11,38	920,7
Pompaire	665	1167	1659	1828	1811	1958	194,44	12,8	153
Allonne	798	731	639	651	654	648	-18,80	22,98	28,2
Azay-sur-Thouet	926	905	1008	1015	946	1098	18,57	20,2	54,4
Beaulieu-sous-Parthenay	575	533	584	591	625	664	15,48	26,72	24,9
La Boissière-en-Gâtine	346	301	302	277	250	229	-33,82	10,98	20,9
Le Retail	462	391	356	310	309	263	-43,07	14,45	18,2
Mazières-en-Gâtine	902	894	948	874	874	969	7,43	19,06	50,8
Saint-Aubin-le-Cloud	1509	1515	1900	1901	1781	1760	16,63	41,83	42,1
Saint-Pardoux	1378	1183	1184	1202	1290	1578	14,51	34,24	46,1
Secondigny	2062	2020	2026	1907	1775	1798	-12,80	37,34	48,2
Soutiers	229	162	160	168	199	265	15,72	54,3	48,8
Vernoux-en-Gâtine	998	951	749	707	654	602	-39,68	31,2	19,3
Vouhé	472	377	357	325	333	368	-22,03	13,95	26,4
Le Beugnon	515	442	401	355	362	316	-38,64	16,3	19,4
Total	24109	25686	25434	24706	24200	25024	3,80	386,95	64,67

Données socio-économiques

- **Agriculture** (données Recensement Général Agricole)

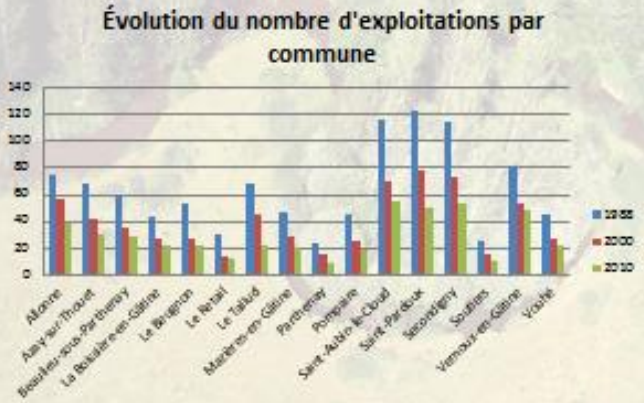

- Nombre d'exploitations en net diminution (tendance nationale)
  - Départ en retraite sans repreneurs
  - Regroupements d'exploitations individuelles en société agricole (GAEC, EARL, SCEA)

Données socio-économiques

- SAU en diminution
- Sauf pour certaines communes (Allonne, la Boissière-en-G, le Retail)

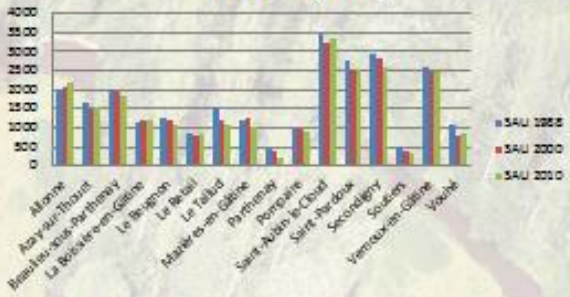

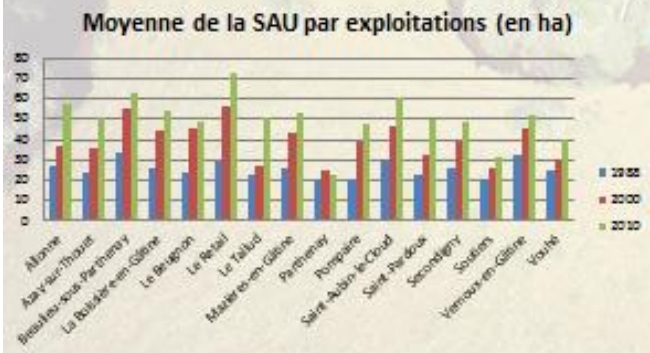

- À l'échelle des exploitations SAU en augmentation
  - ✓ SAU moyenne en 1988 = 26 ha
  - ✓ SAU moyenne en 2010 = 52 ha

Données socio-économiques

- Évolution de l'assolement

	1988				2000				2010				Evolution % SAU 1988 - 2010	
	STH (ha)	% SAU	TL (ha)	% SAU	STH (ha)	% SAU	TL (ha)	% SAU	STH (ha)	% SAU	TL (ha)	% SAU	STH	TL
Allonne	831	41,76	1002	50,25	604	29,01	1226	58,89	344	15,89	1687	77,89	- -	++
Assay-sur-Thouet	780	47,24	861	52,15	529	25,02	977	64,70	472	20,95	1059	69,05	-	+
Beaulieu-sous-Parthenay	1022	50,54	990	48,95	483	24,92	1451	74,87	340	18,76	1470	81,13	- - -	+++
La Boissière-en-Gâtine	372	32,80	750	66,14	266	22,09	925	77,66	282	23,72	907	76,28	-	+
Le Beugnon	410	32,36	827	65,27	403	33,11	803	65,98	391	17,65	883	81,61	-	+
Le Retail	356	41,30	503	58,35	258	32,91	525	66,96	149	17,07	724	82,93	- -	++
Le Tallud	873	55,64	682	43,47	444	36,91	751	62,43	314	28,21	800	71,88	- -	++
Mazières-en-Gâtine	529	43,61	662	54,58	262	20,94	976	78,02	152	14,39	903	85,51	- -	+++
Parthenay	256	55,53	195	42,30	100	25,45	288	73,28	54	25,96	147	70,67	- -	++
Pompaire	433	44,87	522	54,09	137	14,18	825	85,40	145	16,02	759	83,87	- -	++
Saint-Aubin-le-Cloud	1518	43,58	1951	56,01	866	26,62	2382	73,22	722	21,60	2620	78,40	- -	++
Saint-Pardoux	1436	53,22	1182	42,25	490	19,48	1923	76,46	376	14,84	2076	81,96	- - -	+++
Secondigny	1210	40,92	1570	53,09	871	20,99	1742	61,97	349	13,32	2148	81,79	- -	++
Soutiers	233	43,55	279	52,15	64	16,24	320	81,22	121	35,38	212	61,99	-	+
Vernoux-en-Gâtine	864	33,26	1456	56,04	577	23,25	1608	65,07	454	18,26	1853	74,54	-	+
Vouhé	600	54,45	484	43,92	117	14,53	686	85,22	159	17,95	722	82,05	- - -	+++
Total	11723	44,14	13896	52,32	6471	26,10	17418	70,24	4828	19,16	18859	78,56	- -	++

- Nette diminution des surface toujours en herbe
- Augmentation des surfaces labourables (cultures)

- Évolution des systèmes agricoles (changement de pratiques)

Données socio-économiques

- Pratiques agricoles pouvant avoir un impact sur le site :
  - Présence d'exploitations d'élevage permet le maintien de surfaces pâturées et des haies
  - Utilisation d'intrants et de phytosanitaires
  - Irrigation
  - Présence d'abreuvoirs sauvages et surpietinnement
  - Arrachage de haies
  - Drainage et comblement de mares

- Programme MAEt
  - Maintien et gestion de prairies
  - Entretien des haies

- Nouveau programme MAEc en cours d'élaboration

Données socio-économiques

- **Arboriculture**

- Nombreux vergers sur le site Natura 2000

- Impacts sur le site :
  - Pollution des eaux par l'utilisation de produits phytosanitaires
  - Lessivage des surfaces cultivées provoquant le colmatage des cours d'eau
  - Eutrophisation des cours d'eau par enrichissement de matières organiques
  - Présence de nombreux plans d'eau utilisés pour l'irrigation

Données socio-économiques

- **Industrie**
- Différentes industries présentes sur le territoire (commerce, bâtiment, service, transport, agriculture, …)
- Installations Classées pour la Protection de l'Environnement (ICPE) :
  - 29 ICPE sur les communes du site

Raison sociale	Commune	Régime	Activité (code NAF)
SOCIETE BOYE ACCOUVAGE	Allonne	autorisation	Élevage de volailles
SOCIETE BOYE ACCOUVAGE	Azay-sur-Thouet	autorisation	Élevage de volailles
GAEC DU CHENE	Beaulieu-sous-Parthenay	enregistrement	Élevage bovins
SOCIETE BOYE ACCOUVAGE	La Boissière-en-Gâtine	autorisation	Élevage de volailles
EARL CHAMP BLANC	Le Beugnon	autorisation	Élevage de volailles
LUCAS REGIS	Le Beugnon	autorisation	Élevage de volailles
AUTO PIECES	Le Tallud	autorisation	Démantèlement d'épaves
MOREAU (CARRIERES [illegible]) SA	Mazières-en-Gâtine	autorisation	Exploitation de gravières et sablières, extraction d'argiles et de kaolin
AUBRUN-TARTARIN SA	Parthenay	[illegible]	Commerce de gros de produits chimiques
CHARAL	Parthenay	autorisation	Apprêt et tannage des cuirs
FILLON PETIT ETIENNE SAS	Parthenay	enregistrement	Commerce de gros non spécialisé
FORGES DE BOLOGNE	Parthenay	autorisation	Forge, estampage, matriçage
[illegible] DU POITOU	Parthenay	autorisation	Récupération de déchets triés
SAS LE MARCHE DE PARTHENAY	Parthenay	autorisation	Administration d'immeubles et autres biens immobiliers
[illegible]	Parthenay	enregistrement	Transformation et conservation de la viande de boucherie
LOCA RECUPER SAS	Pompaire	autorisation	Récupération de déchets triés
ROCHE FORTUNE	Pompaire	autorisation	Entreposage et stockage non frigorifique
EARL LA BUTTE	Saint-Aubin-le-Cloud	autorisation	Élevage de volailles
SAS [illegible]	Saint-Aubin-le-Cloud	autorisation	Culture de céréales, de légumineuses et de graines oléagineuses
SCEA [illegible]	Saint-Pardoux	autorisation	Élevage de volailles
SOCIETE BOYE ACCOUVAGE	Saint-Pardoux	autorisation	Élevage de volailles
EARL [illegible]	Secondigny	autorisation	Élevage de volailles
MIGEON FRERES	Secondigny	autorisation	Fabrication d'emballages en bois
[illegible]	Secondigny	autorisation	Commerce de voitures
DAVID DOMINIQUE	Vernoux-en-Gâtine	autorisation	Production d'électricité
ENERGIES [illegible] DES HAUTEURS DE GATINE	Vernoux-en-Gâtine	autorisation	Production d'électricité
GAEC [illegible]	Vernoux-en-Gâtine	autorisation	Élevage de vaches laitières
[illegible]	Vernoux-en-Gâtine	autorisation	Élevage de porcins
[illegible]	Vernoux-en-Gâtine	autorisation	Élevage de volailles

Données socio-économiques

- **Assainissement Collectif**
  - 13 stations gérées par Syndicat Mixte des Eaux de Gâtine (SMEG)
  - 1 station gérée par CC Parthenay-Gâtine Centre
  - Sur les 14 stations, 7 se trouvent sur le bassin versant du site

- Les 7 stations présentent des différences d' « efficacité » selon les rapports SAMAC de 2013
- Certains rejets peuvent avoir des impacts sur le milieu naturel

Nom station	Maître d'ouvrage	mise en service	type de filière	Milieu récepteur
Allonne	SMEG	1998	Lit bactérien	Le Chaseau
Azay-sur-Thouet	SMEG	1974	Boue activée	Le Thouet
Beaulieu-sous-Parthenay	SMEG	1975	Boue activée	La Viette
Château Bourdin (Saint-Pardoux)	SMEG	1996	Boue activée	fossé (masse d'eau Thouet)
Saint-Pardoux	SMEG	1974	Boue activée	La Viette
Secondigny	SMEG	1974	Boue activée	Le Thouet
Vouhé	SMEG	2006	Filtration sur sable	La Viette

Données socio-économiques

- **Assainissement NON Collectif**
  - Compétence du SMEG pour les 16 communes du site

Commune	Année de Contrôle	Sur le territoire de la commune			Sur le périmètre du site Natura 2000		
		Nombre de dispositifs recensés	Nombre de dispositifs aux normes au moment du diagnostic	%	Nombre de dispositifs recensés	Nombre de dispositifs aux normes au moment du diagnostic	%
Allonne	2007	179	99	55	84	35	42
Azay-sur-Thouet	2006	310	142	46	88	44	50
Beaulieu-sous-Parthenay	2009	157	81	52	0		
Le Beugnon	2007	157	41	50	2	0	0
Le Retail	2006	80	29	36	0		
Le Tallud	2006-2007	234	157	61	44	22	50
Mauléon-en-Gâtine	2013-2014	220	128	58	0		
Parthenay	2006	97	62	64	0		
Pompaire	2007-2008	195	99	51	0		
Secondigny	2007	312	119	38	80	33	41
Soudan	2008	111	66	59	7	4	57
Saint-Aubin-le-Cloud	2007	370	170	46	0		
Saint-Pardoux	2011	348	168	49	246	132	54
Vernoux-en-Gâtine	2006	221	66	30	0		
Vouhé	2006	122	47	39	0		

- Nombreux dispositifs ne respectant pas les normes

Données socio-économiques

- **Tourisme et loisirs**

- Hébergements
  - 8 campings et aires de camping-cars
  - 8 hôtels
  - 3 hébergements de groupes
  - 38 locations meublées
  - 18 chambres d'hôtes

- Nombreux parcours de randonnées
  - 3 GR, 13 circuits promenades
  - 2 associations / plusieurs manifestations dans l'année

Données socio-économiques

- **Tourisme et loisirs**

- 3 AAPMA (Secondigny, Parthenay, Tallud)
- ACCA sur toutes les commune sauf Secondigny, Parthenay, Le Tallud
- Associations naturalistes (DSNE, GODS, APIEEE, ...)

Interactions activités/espèces-habitats

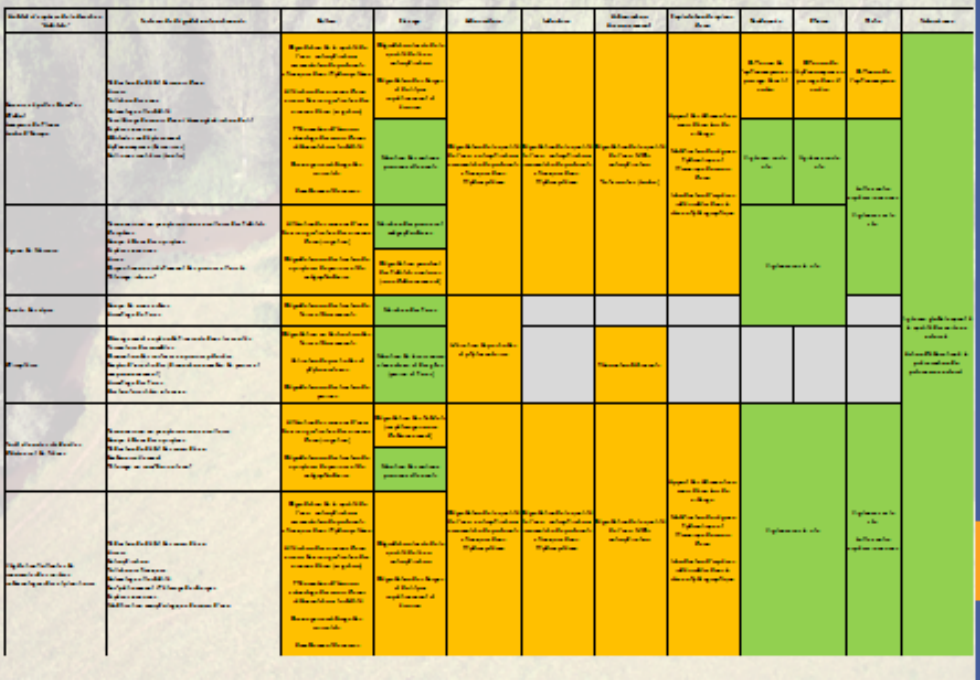

Hiérarchisation des enjeux sur le site

Habitats/Espèces	Niveau d'enjeu	Principal motif justifiant le niveau d'enjeu	Facteurs d'influence
Écrevisse à pattes blanches	Majeur	état de conservation / vulnérabilité de l'espèce / représentativité sur le site / importance du site pour l'espèce	arrivée espèces écrevisses exogènes (compétition, aphanomycose) / dégradation du milieu / gestion quantitative de l'eau
Lamproie de Planer	fort	vulnérabilité espèce (état du cours d'eau)	dégradation et perte de son habitat / gestion quantitative de l'eau
Chabot	fort	vulnérabilité espèce (état du cours d'eau) / représentativité	
Grand Rhinolophe	fort	état de conservation / valeur patrimoniale	dégradation maillage bocager, disparition prairies pâturées, fermeture des gîtes
Barbastelle	fort		dégradation du maillage bocager et forestier, abattage des arbres morts et dépérissants
Murin à oreilles échancrées	moyen	valeur patrimoniale	dégradation maillage bocager, disparition prairies pâturées, fermeture des gîtes
Grand Murin	moyen		dégradation du maillage bocager et forestier, abattage des arbres morts et dépérissants
Agrion de Mercure	moyen	valeur patrimoniale / vulnérabilité de l'espèce	qualité de l'habitat
Rosalie des Alpes	moyen		perte habitat, disparition des haies et des arbres morts ou sénescents
Loutre d'Europe	moyen		dégradation état général de la rivière et des zones humides associées / aménagement ouvrages d'art
Forêt alluviales résiduelles	fort	Habitat prioritaire / état de conservation / vulnérabilité	gestion ou NON gestion du milieu
Renoncules flottantes	faible	rareté sur le site	fermeture du milieu, colmatage / gestion quantitative de l'eau

Objectifs et actions de gestion du site

- Promouvoir des pratiques favorables à la biodiversité
  - Maintien de prairies permanentes
  - Reconversion de terres arables
  - Réduction / suppression d'intrants et de phytosanitaires
  - Réduction de phytosanitaires et herbicides sur les vergers
- Restaurer et gérer les habitat et habitats d'espèces d'intérêt communautaire
  - Préserver l'aulnaie – frênaie et la ripisylve
  - Préserver les haies
  - Restauration et entretien des mares et des plans d'eau
  - Préserver et gérer les « zones humides »
- Assurer un suivi de la biodiversité du site
  - Suivi des espèces et des habitats d'intérêt communautaire
  - Compléter les connaissances sur les espèces potentiellement présentes
  - Suivi des actions mises en place

Merci de votre attention